



# Městský úřad Kostelec nad Orlicí

odbor územního plánu - stavební úřad

Palackého náměstí 38, 517 41 Kostelec nad Orlicí

č.j.: ÚPSÚ 9565/06-19539/06-M

V Kostelci nad Orlicí, dne 1. února 2007

Spisový znak : 328

Vyřizuje: Ing. Marvanová

Navrhovatel:

Ředitelství silnic a dálnic ČR, správa Hradec Králové, IČO 65993390, se sídlem Pouchovská 401, 503 41 Hradec Králové

## VEŘEJNÁ VYHLÁŠKA

### ROZHODNUTÍ

Ředitelství silnic a dálnic ČR, správa Hradec Králové, se sídlem Pouchovská 401, Hradec Králové podalo návrh na vydání rozhodnutí o umístění stavby **I/11 a II/318 Častolovice – kruhová křižovatka**, umístěné na pozemcích parc.č.st.34/2, st.36/1, st.36/2, st.37/1, st.38, st.39, 55, 317, 318/1, 318/3, 318/5, 1214/2, 1214/4, 1214/5, 1222/1, 1222/8, 1222/10, 1222/11, 1285/2, 1285/3, 1285/4, 1285/6, 1285/8, 1285/11, 1285/12, 1285/13, 1285/14 a 1316/1 v **kat. území a obci Častolovice**.

Městský úřad v Kostelci nad Orlicí odbor územního plánu - stavební úřad, příslušný podle § 117 zákona č. 50/1976 Sb., o územním plánování a stavebním řádu, ve znění jeho pozdějších předpisů a novel, ve spojení s ustanovením § 13 odst.1 písm.f) zákona č.183/2006 Sb., o územním plánování a stavebním řádu, ve znění jeho pozdějších předpisů a novel (dále jen „stavební zákon“) a v návaznosti na ustanovení § 190 téhož zákona, posoudil návrh podle § 37 stavebního zákona a na základě tohoto posouzení vydává podle § 39 stavebního zákona a v souladu s § 5 vyhlášky č. 132/1998 Sb., kterou se provádějí některá ustanovení stavebního zákona,

#### rozhodnutí o umístění stavby č. 162

**I/11 a II/318 Častolovice – kruhová křižovatka, umístěné na pozemcích parc.č.st.34/2, st.36/1, st.36/2, st.37/1, st.38, st.39, 55, 317, 318/1, 318/3, 318/5, 1214/2, 1214/4, 1214/5, 1222/1, 1222/8, 1222/10, 1222/11, 1285/2, 1285/3, 1285/4, 1285/6, 1285/8, 1285/11, 1285/12, 1285/13, 1285/14 a 1316/1 v kat. území a obci Častolovice.**

#### Stavba obsahuje:

Stavební úpravy stávající křižovatky jsou koncepčně navrženy jako malá kruhová křižovatka s vnějším průměrem 34,0m. Křižovatka je navržena tříramenná s jednopruhovým jízdním pásem a jednopruhovými vjezdy a výjezdy. Vjezdy a výjezdy jsou odděleny v návaznosti na kruhový objezd zvýšenými dělicími ostrůvky. Ostrůvek silnice II/318 bude v místě značeného přechodu pro chodce přerušen a proveden v šíři odpovídající předepsané šířce ochranného ostrůvku. Středový ostrůvek kruhového objezdu bude nadvýšen nad plochu přeježděného prstence a zpevněn s krytem z těžké zámkové dlažby. Středová plocha o průměru 4m bude nezpevněna.

Úprava stávajících a výstavba nových chodníků, vybudování nových a přeložky stávajících vedení inženýrských sítí a vegetační úpravy budou řešeny dle projektové dokumentace v rozsahu níže uvedených stavebních objektů.

#### Členění stavby:

SO 101 – komunikace –I/11  
SO 111 – chodníky sil. I/11  
SO 120 – dopravně inženýrská opatření  
SO 300 – kanalizace  
SO 350 – vodovod  
SO 400 – úprava vedení ČEZ  
SO 410 – přeložka trafostanice  
SO 430 – veřejné osvětlení, MR  
SO 450 – přeložka sdělovacích kabelů  
SO 800 – vegetační úpravy  
SO 102 – komunikace – II/318  
SO 112 – chodníky sil. II/318

#### Pro umístění a projektovou přípravu stavby se stanoví tyto podmínky :

1. Stavba I/11 a II/318 Častolovice – kruhová křižovatka, bude umístěna na pozemcích parc.č.st.34/2, st.36/1, st.36/2, st.37/1, st.38, st.39, 55, 317, 318/1, 318/3, 318/5, 1214/2, 1214/4, 1214/5, 1222/1, 1222/8, 1222/10, 1222/11, 1285/2, 1285/3, 1285/4, 1285/6, 1285/8, 1285/11, 1285/12, 1285/13, 1285/14 a 1316/1 v kat. území a obci Častolovice tak, jak je zakresleno na výkrese koordinační situace č. B.2 v měřítku 1:250, kde je umístění všech navrhovaných stavebních objektů též výškově vyznačeno.
2. Projektová dokumentace stavby pro stavební řízení bude vypracována oprávněnou osobou, musí obsahovat náležitosti uvedené ve vyhlášce č. 499/2006 Sb., o dokumentaci staveb a splňovat obecné požadavky na výstavbu dle vyhlášky č. 137/1998 Sb., ve znění vyhlášky č. 502/2006 Sb., kterou se mění vyhláška MV č.137/1998 Sb. o obecných technických požadavcích na výstavbu.
3. Stavbou budou dotčena podzemní zařízení ve správě společnosti **Telefónica O2 Czech Republic, a.s., Praha, Východočeské plynárenské, a.s. Hradec Králové, ČEZ Distribuce, a.s. Děčín, AQUA SERVISu, a.s. Rychnov n. Kn., Městysu Čatolovice**, a proto musí projektová dokumentace obsahovat řešení vzájemných křížení, souběhů a ochrany podzemních a nadzemních zařízení a jejich přeložek, s přihlédnutím k technickým požadavkům jejich správců a musí být s nimi předem projednána. V projektové dokumentaci budou zapracovány požadavky, uvedené v jednotlivých vyjádřeních těchto správců. V projektové dokumentaci budou jasně stanoveny povinnosti investora a dodavatele pro ochranu existujících podzemních a nadzemních zařízení.
4. V dalším stupni řízení bude předložena zpracovaná dokumentace vynucených překládek sdělovacích kabelů. Před podáním žádosti o stavební povolení bude uzavřena dohoda o vynucené překládce mezi společnostmi Telefónica O2 Czech Republic, a.s., Praha a investorem akce.
5. Bude provedena projektová dokumentace přeložky kabelového vedení nn a vedení vn 35 kV tak, jak vyplývá z vyjádření Regionálního pracoviště správy sítí NN a VN - Česká Třebová ze dne 15.2.2006.
6. V místě stavby jsou navrženy dřeviny ke skácení, které budou podléhat podle ust. § 8 odst. 1 zákona č. 114/1992 Sb., o ochraně přírody a krajiny, v platném znění, povolení orgánu ochrany přírody. Příslušné rozhodnutí bude vydávat věcně a místně příslušný orgán ochrany přírody na úřadu Městysu Častolovice. Součástí projektové dokumentace pro stavební povolení bude výkres ozelenění.

7. Při zpracování projektové dokumentace je nutné splnit též podmínky rozhodnutí, vydaných jinými orgány státní správy, např. **rozhodnutí vydané MÚ Kostelec n. Orli., odborem školství kultury a tělovýchovy, zn. OŠKT 6840/2006-16398/06-klec** ze dne 9.10.2006.
8. Vzhledem k tomu, že kruhová křižovatka bude umístována v území s archeologickými nálezy, v bezprostředním sousedství zámku a předchozí tvrze, musí být veškeré zemní zásahy podrobeny záchranému archeologickému výzkumu a doзору. Stavbu je nutné ohlásit pracovišti s archeologickou licenci 10 dní předem.
9. Ve stavebním řízení budou zohledněny připomínky vlastníka dotčených pozemků parc.č.st. 36/1, st.37/1, st.38, st.39, 55, 317, 318/1 paní Franzisky Diany Sternbergové ze dne 6.6.2007.
10. V projektové dokumentaci pro stavební řízení budou zpracovány podmínky **závazného stanoviska KHS kraje, územního pracoviště Rychnov n. Kn., č.j. 3484/06/4/HOK-RK/Vá** ze dne 20.8.2006 v souladu se závěry hlukové studie, vypracované firmou Ekoteam Hradec Králové v srpnu 2006, týkající se opatření ke snížení hluku.
11. V projektové dokumentaci je třeba dořešit otázku týkající se umístění přechodu pro chodce na silnici I/11 tak, jak vyplývá z **vyjádření odboru dopravy a silničního hospodářství, MÚ Kostelec n. Orli., zn. ODSH 7263/06-14817/06-zf** ze dne 19.9.2006 a vyjádření Městse Častolovice z ústního jednání ze dne 5.1.2007. Dále bude řešeno umístění přechodu pro chodce v předpolí mostu přes Bělou, jak je uvedeno ve stanovisku architekta městse Častolovice Ing. Arch. Františka Křeliny ze dne 17.9.2005 a stanovisku obce Častolovice ze dne 24.2.2006.
12. Budou řešeny připomínky vyjádření **Policie ČR, správy Východočeského kraje, odboru dopravní policie Hradec Králové, č.j. PVC - 4 – 69/DS -** ze dne 19.6.2006 resp. **Policie ČR, dopravního inspektorátu Rychnov n. Kn., č.j. ORRK-278-14/ČJ-07-2006** ze dne 17.2.2006, týkající se řešení dopravního značení, ostrůvků a středového prstence křižovatky.
13. Budou dodrženy požadavky **Regionálního úřadu Hradec Králové, centra vojenské dopravy, č.j. 24-14/2006-1397** ze dne 16.2.2006, týkající se parametrů směrových oblouků, respektování ochranných pásem komunikačního systému a požadavků v případě uzavírky silnice I/11.
14. Dokumentace pro stavební povolení bude vypracována v souladu s připomínkami vyjádření **Ředitelství silnic a dálnic ČR, Praha, zn. 451-06-ŘSD-311** ze dne 18.1.2007, týkajícími se kapacitního posouzení okružní křižovatky, použití jiných, tvarově a rozměrově vhodnějších prvků (dlažby, obrubníků, krajníků), řešení zpevněné části středového ostrova, doložení průkazu rozhledů a průjezdu pomocí vlečných křivek.

#### **Rozhodnutí o námitkách účastníků řízení:**

Námitky účastníků řízení nebyly vzneseny.

#### **Odůvodnění:**

Navrhovatel Ředitelství silnic a dálnic ČR, správa Hradec Králové, se sídlem Pouchovská 401, 503 41 Hradec Králové podal u zdejšího stavebního úřadu v Kostelci nad Orlicí návrh na vydání rozhodnutí o umístění stavby I/11 a II/318 Častolovice – kruhová křižovatka, umístěné na pozemcích parc.č.st.34/2, st.36/1, st.36/2, st.37/1, st.38, st.39, 55, 317, 318/1, 318/3, 318/5, 1214/2, 1214/4, 1214/5, 1222/1, 1222/8, 1222/10, 1222/11, 1285/2, 1285/3, 1285/4, 1285/6, 1285/8, 1285/11, 1285/12, 1285/13, 1285/14 a 1316/1 v kat. území Častolovice.

Odbor územního plánu - stavební úřad MÚ v Kostelci nad Orlicí oznámil účastníkům řízení a dotčeným orgánům státní správy zahájení územního řízení opatřením ze dne 29.listopadu 2006 a současně nařídil k projednání předloženého návrhu ústní jednání spojené s místním šetřením na den 5.ledna 2007. Vzhledem k tomu, že se jedná o stavbu zvláště rozsáhlou s velkým počtem účastníků řízení, oznámil stavební úřad zahájení územního řízení veřejnou vyhláškou, která byla vyvěšena od 30.11. 2006 do 15.12.2006. Dotčeným orgánům státní správy bylo zahájení oznámeno v souladu s ustanovením § 36 odst. 1 a 4 stavebního zákona jednotlivě.

Zahájení územního řízení nebylo oznámeno doručením do vlastních rukou dotčenému orgánu Ředitelství silnic a dálnic ČR, Praha. Po domluvě telefonické domluvě s pracovníkem ŘDS

ČR, Praha Ing. Petrem Kůrkou bylo podmínkou č.14 tohoto rozhodnutí zajištěno zpracování požadavků z jejich vyjádření do projektové dokumentace pro stavební řízení.

K návrhu byla doložena projektová dokumentace v rozsahu § 3 vyhl.č. 132/1998 Sb., kterou se provádějí některá ustanovení stavebního zákona, v platném znění a potřebná rozhodnutí, stanoviska, vyjádření a doklady:

- kopie katastrální mapy, m.l. V.S. XX-15-2, kat. území Častolovice ze dne 7.9.2006
- doklad o vlastnictví – informace o parcelách ze dne 9.10.2006
- vyjádření Městse Častolovice z hlediska ÚP ze dne 8.11.2006
- geometrický plán č. 426-82/2006 ze dne 30.3.2006, Ing. Vladimír Dušek
- vyjádření o exist. plyn zařízení Východočeské plynárenské, a.s. Hradec Králové, zn. VY/03/00184/6 ze dne 18.1.2006 + prodloužení platnosti ze dne 20.9.2006
- vyjádření o exist. podz. vedení společnosti Telefónica O2 Czech Republic, a.s. Praha, č.j. 165461/06/CHK/VV0 ze dne 26.9.2006
- stanovisko k žádosti o přeložku č. 8120000793, ČEZ Distribuce, a.s. Děčín ze dne 2.3.2006
- vyjádření k PD Správy a údržby silnic KH Kraje, oblast HK-RK, zn. 1057-05/37010/Ka ze dne 21.6.2006
- stanovisko Povodí Labe, s.p. Hradec Králové, zn. PVZ/06/21699/Hg/0 ze dne 25.8.2006
- stanovisko HZS KH kraje, územního odboru Rychnov n. Kn., č.j. HSHK/RK-491/OP-2006/b ze dne 26.6.2006
- vyjádření vojenské ubytovací a stavební správy Pardubice, č.j. 3207-ÚP/2006-1420 Z ze dne 20.6.2006
- souhlas Policie České republiky, správy VČ Kraje, odboru dopravní policie, Hradec Králové, č.j. PVC-4-69/DS-2006 ze dne 19.6.2006
- závazné stanovisko KHS KH kraje, územního pracoviště v Rychnově n. Kn., č.j. 3484/06/4/HOK-RK/Vá ze dne 20.8.2006
- souhrnné vyjádření Městského úřadu Kostelec n. Orli., odboru životního prostředí, č.j. ŽP 4864/2006-10141/06-Z ze dne 12.7.2006
- vyjádření Městského úřadu Kostelec n. Orli., odboru dopravy a silničního hospodářství, zn. ODSH 7263/06-14817/06-zf ze dne 19.9.2006
- rozhodnutí a závazné stanovisko Městského úřadu Kostelec n. Orli., odboru školství, kultury a tělovýchovy, zn. OŠKT 6840/06-16398/06-klec ze dne 13.7.2006
- vyjádření Ministerstva životního prostředí, Praha, zn.59368/ENV/06 ze dne 4.9.2006
- stanovisko Krajského úřadu KH kraje, odboru životního prostředí a zemědělství, zn. 20152/ZP/2006-NA ze dne 6.9.2006
- vyjádření k PD Krajského úřadu KH Kraje, odboru dopravy a silničního hospodářství, zn. 19432/DS/06/Ja ze dne 1.9.2006
- stanovisko zastupitelstva obce Častolovice, č.j. St/109/4/06 ze dne 10.4.2006
- vyjádření Východočeské energetiky, a.s. Hradec Králové, ev.č. 306047 ze dne 28.7.2005
- vyjádření AQUA SERVISU, a.s. Rychnov n. Kn., zn. 300/05 z 21.7.2005
- vyjádření GTS Novera a.s. Praha z 11.10.2005
- vyjádření o exist. síti spol. Vegacom a.s. (České Radiokomunikace a.s.) Praha, zn. VGC/P17236/05/JK ze dne 14.10.2005
- vyjádření UPC Česká Republika, a.s., divize Východní Čechy ze dne 30.9.2006
- stanovisko Regionálního úřadu Hradec Králové, centra vojenské dopravy, č.j. 24-14/2006-1397 ze dne 16.2.2006
- Vyjádření Policie České republiky, dopravního inspektorátu Rychnov n. Kn., č.j. ORRK-278-14/ČJ-07-2006 ze dne 17.2.2006
- stanovisko k PD nucené překládky, Českého Telecomu, a.s. Praha ze dne 2.2.2006
- stanovisko architekta města Častolovice Ing. arch. Františka Křeliny ze dne 17.9.2005
- vyjádření Regionálního pracoviště správy sítí NN a VN - Česká Třebová ze dne 15.2.2006
- vyjádření obce Častolovice k PD ze dne 13.2.2006

- stanovisko k akci I/II-II/318 Častolovice - kruhová křižovatka, obce Častolovice ze dne 24.2.2006
- vyjádření AQUA SERVISU, a.s. Rychnov n. Kn., zn. 128/67/06 ze dne 7.2.2006
- závazné vyjádření SUS KH kraje, oblast HK-RH, zn. OMS/010-05/0021-Ješ ze dne 16.9.2005
- vyjádření z výrobního výboru k návrhu projektu ze dne 15.9.2005
- vyjádření Ředitelství silnic a dálnic ČR, Praha, zn. 451-06-ŘSD-311 ze dne 18.1.2007.
- souhlasné vyjádření Úřadu pro zastup. státu ve věcech majetkových, územní pracoviště HK, prac. Rychnov n. KN., č.j. UZSVM/HRK/787/2006-HRKU/R44/06 Kr ze dne 14.7.2006
- stanoviska vlastníků dotčených pozemků
- další doklady dle § 31 vyhlášky č. 132/1998 Sb.

O výsledku ústního jednání, konaného dne 5.ledna 2007 v zasedací místnosti v budově úřadu Městys Častolovice byl sepsán protokol.

Stavební úřad se v provedeném řízení zabýval okruhem účastníků, kterými jsou navrhovatel, dále osoby, jejichž vlastnická nebo jiná práva k pozemkům nebo stavbám na nich, včetně sousedních pozemků a staveb na nich, mohou být rozhodnutím přímo dotčena a ze zákona též Městys Častolovice. Byly doloženy souhlasy současných vlastníků a správců stavbou dotčených pozemků, jimiž jsou Městys Častolovice, Franziska Diana Sternbergová, Správa a údržba silnic KH kraje, Úřad pro zastupování státu ve věcech majetkových a navrhovatel. Zároveň byl doložen záborový elaborát, obsahující seznam majitelů a budoucí nabyvatele, mapu KN a identifikační údaje o pozemcích.

V podmínce č.3 tohoto rozhodnutí jsou obecně zakotveny požadavky správců sítí. V dalších podmínkách jsou pak stanoveny požadavky jednotlivých správců, u jejichž sítí dojde k nucené překládce v důsledku provádění stavby. Podmínky správců sítí, které svým charakterem patří do podmínek stavebního povolení, nejsou v tomto rozhodnutí uvedeny a budou uplatněny ve stavebním povolení.

Na žádost společnosti Telefónica O2 Czech Republic, a.s. Praha a po konzultaci s projektantem byl změněn název stavebního objektu SO 450 – úpravy sdělovacích kabelů na SO 450 - přeložka sdělovacích kabelů.

Stanoviska dotčených orgánů státní správy byla zkoordinována a podmínky stanovené těmito orgány byly zahrnuty do podmínek tohoto rozhodnutí. Při zpracování projektové dokumentace je nutné splnit též podmínky rozhodnutí, vydaných jinými orgány státní správy, např. rozhodnutí vydané MÚ Kostelec n. Orli., odborem školství kultury a tělovýchovy.

Umístění stavby je v souladu se záměry a cíly územního plánování, neboť je kruhová křižovatka umístěná do tělesa stávající křižovatky silnic I/11 a II/318, která je územním plánem obce Častolovice, schváleného zastupitelstvem dne 4.8.1994 (změna č.1 ze dne 20.1.2000) zahrnuta do plochy s funkčním využitím dopravní vybavenosti.

Stavební úřad při svém rozhodování vycházel z vyjádření a stanovisek dotčených orgánů státní správy výše uvedených a projektové dokumentace předložené k územnímu řízení. Dále pak z ustanovení § 37, 38, 39, 40, 42 a 126 stavebního zákona a z ustanovení § 4 vyhl.č. 132/1998 Sb., přičemž zjistil, že stavba je v souladu s těmito ustanoveními. Stavební úřad se při svém rozhodování zabýval přezkoumáváním, zda předmětná stavba je v souladu s vyhl. č. 137/1998 Sb., o obecně technických požadavcích na výstavbu, zvláště pak s § 4, 7, 10, 13, 16, 18 a 22. Přitom zjistil, že navrhovaná stavba i její umístění je s těmito požadavky v souladu.

Jelikož byl návrh na vydání územního rozhodnutí o umístění stavby kruhové křižovatky podán v roce 2006, postupoval stavební úřad při svém rozhodování v souladu s ustanovením § 13 odst.1 písm.f) Sb. a v návaznosti na ustanovení § 190 odst.3 nového stavebního zákona č.183/2006


Sb., podle zákona č.50/1976 Sb., o územním plánu a stavebním řádu, ve znění jeho pozdějších předpisů a novel.

Po posouzení návrhu podle § 37 stavebního zákona bylo zjištěno, že je v souladu s územně plánovací dokumentací a dalšími veřejnými zájmy, proto bylo rozhodnuto tak, jak je ve výroku uvedeno.

### Poučení:

Toto rozhodnutí o využití území platí ve smyslu § 40 odst.1 stavebního zákona dva roky ode dne, kdy nabylo právní moci. Nepozbude však platnosti, jestliže v této lhůtě bude započato s využitím území pro stanovený účel. Územní rozhodnutí pozbývá platnosti také dnem, kdy stavební úřad obdrží oznámení navrhovatele, nebo jeho právního nástupce o tom, že upustí od záměru, k němuž se rozhodnutí vztahuje.

Proti tomuto rozhodnutí může účastník řízení podat, podle ustanovení § 83 odst.1 správního řádu, odvolání, ve kterém se uvede, v jakém rozsahu se rozhodnutí napadá a dále namítaný rozpor s právními předpisy nebo nesprávnost rozhodnutí nebo řízení, jež mu předcházelo, ve lhůtě 15 dnů ode dne jeho oznámení k odboru územního plánování a stavebního řádu Krajského úřadu Královéhradeckého kraje v Hradci Králové (Wonkova 1142, Hradec Králové) **podáním učiněným** u odboru územního plánu – stavebního úřadu Městského úřadu v Kostelci nad Orlicí. Nestanoví-li zákon jinak, má včas podané a přípustné odvolání, podle § 85 odst. 1 správního řádu, odkladný účinek. Odvolání jen proti odůvodnění rozhodnutí je nepřípustné.



Vedoucí odboru územního plánu  
stavebního úřadu

JANA ŠABATKOVÁ

### Účastníci řízení – veřejnou vyhláškou

**Toto oznámení musí být vyvěšeno po dobu 15 dní.**

Vyvěšeno : ..... 2-02-2007

Sejmuto : .....

MĚSTO  
Kostelec n. Orli.  
517 41 p. Kostelec n. Orli.  
okr. Rychnov n. Kn.

Otisk úředního razítka a podpis oprávněné osoby k vyvěšení

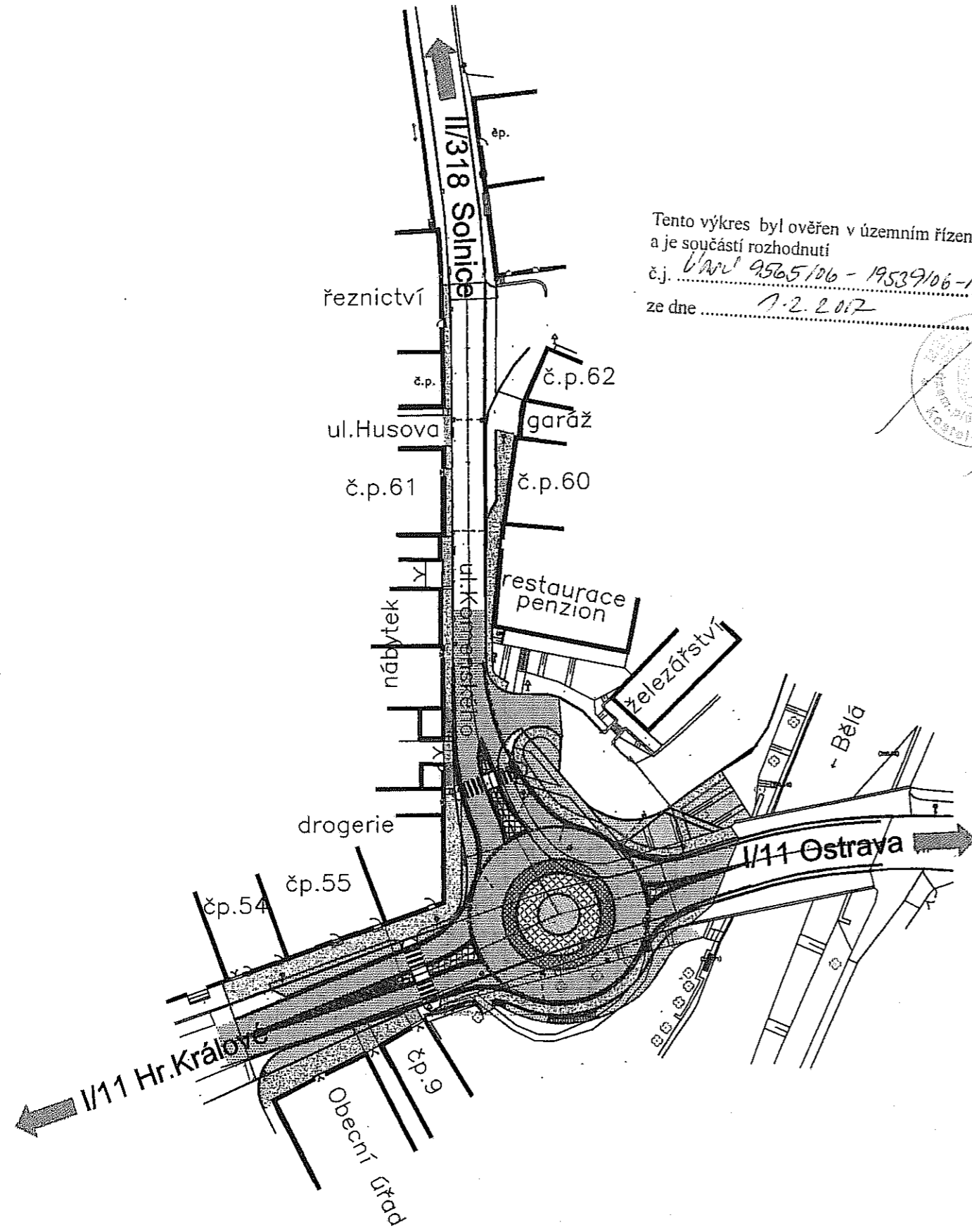
### Příloha :

- ověřený situační výkres v měřítku 1:1000
- ověřený situační výkres v měřítku 1:500


telefon: +420 494 337 219, fax: +420 494 337 295  
web: [www.kostelecno.cz](http://www.kostelecno.cz), e-mail: [kostelec@muko.cz](mailto:kostelec@muko.cz)

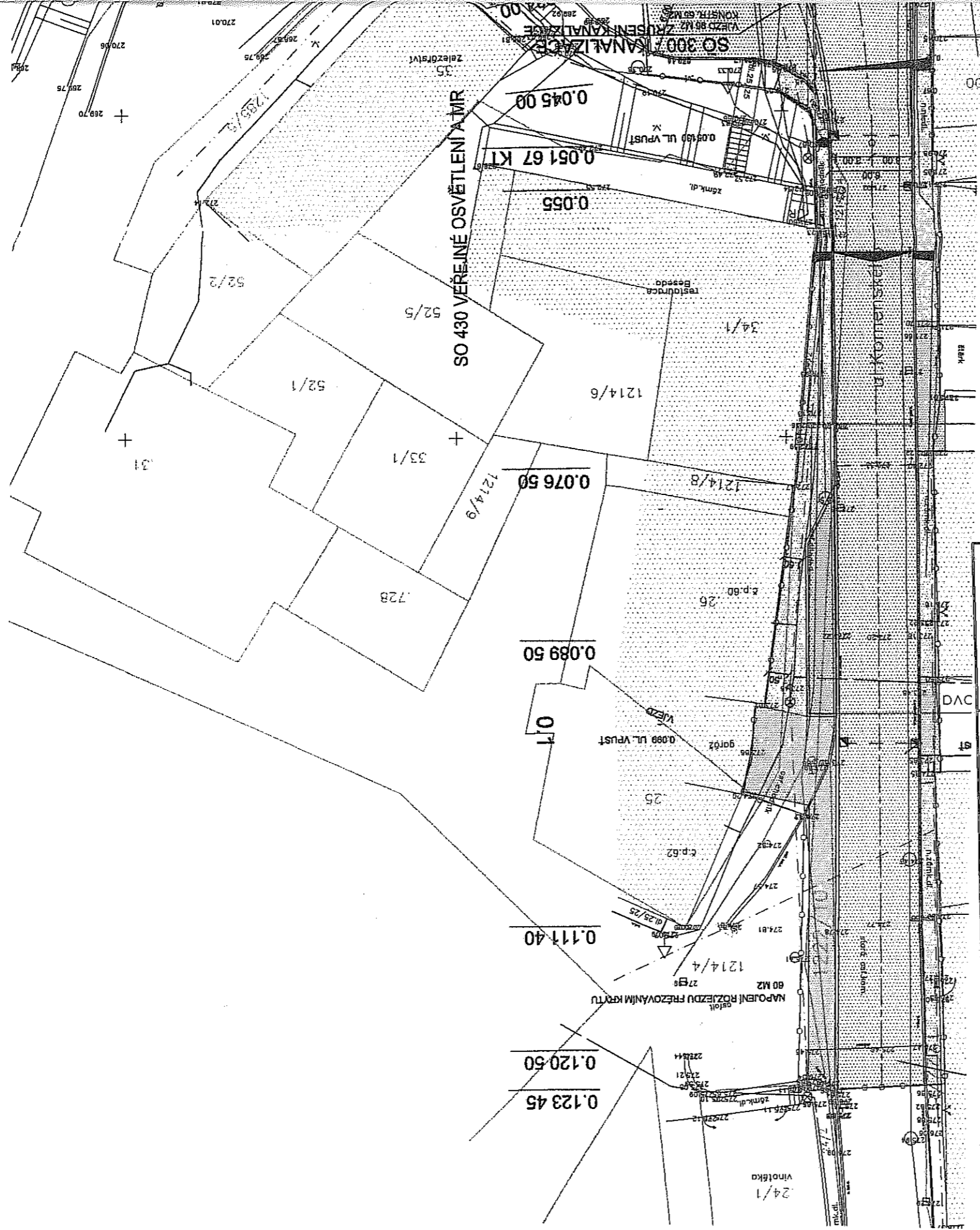
SIL.I/11 A II/318 ČASTOLOVICE - KRUHOVÁ KŘÍŽOVATKA

1:1000



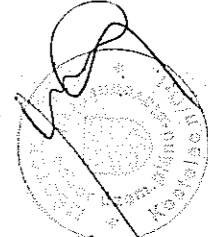
Tento výkres byl ověřen v územním řízení  
a je součástí rozhodnutí  
č.j. V.ÚV. 9565/06 - 19539/06-17  
ze dne 7.2.2017





VYPRACOVAL : PAVEL FLODEK <i>Pavel Flodek</i>	ZODP. PROJEKTANT : INVEŠČNÍ SPRÁVA <i>Ing. Jiří Dvořák</i>	KONTROLOVAL : ING. JIŘÍ DEJMEK <i>Jiří Demeč</i>	ZAVÁZKOVÉ ČÍSLO : 0905
OBEC : ČÁSTOLOVICE	INVESTOR : ŘSD ČR SPRÁVA HRADCE KRÁLOVÉ	AKCE : I/11-II/318 ČÁSTOLOVICE - KRUHOVÁ KŘIŽOVATKA	PRŮLOHA : KOORDINAČNÍ SITUACE
FORMÁT : 10 A4		PROJEKCE DOPRAVNÍCH STAVĚB HRADCE KRÁLOVÉ	
DATUM : 11/2006		CÍS. PŘÍLOHY : B.2	
ÚČEL : DZS		MĚŘÍTKO : 1:500	
ORRB : RYCHLOV NAD KAIŠENOU		SOUPRAVA : 1	

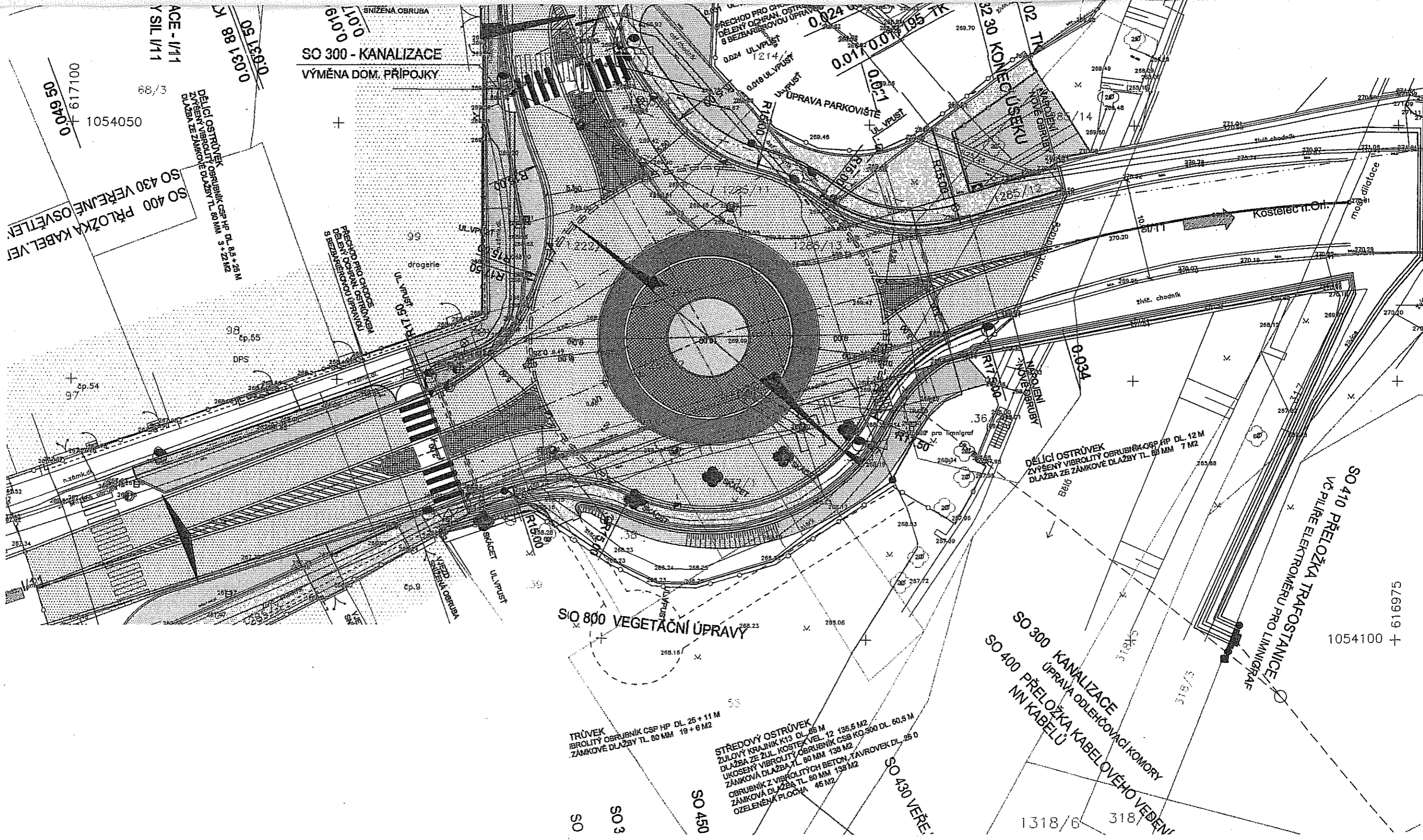
Tento výkres byl ověřen v územním řízení a je součástí rozhodnutí č.j. 6761/9535/06 - 19539/06 - M. ze dne 1.2.2017



SO 101 KO  
SO 111 CH

50/2

50



SO 300 - KANALIZACE  
VÝMĚNA DOM. PŘÍPOJKY

SO 400 PŘELOŽKA KABEL V  
SO 430 VĚŘEJNÉ OSVĚTLEN

DĚLIČI OSTRŮVEK  
ZVÝŠENÝ VIBROLITÝ OBRUBNÍK CSP HP DL 12 M  
DLAŽBA ZE ZÁMKOVÉ DLAŽBY TL 80 MM 7 M<sup>2</sup>

SO 800 VEGETAČNÍ ÚPRAVY

TRŮVEK  
VIBROLITÝ OBRUBNÍK CSP HP DL 25 + 11 M  
ZÁMKOVÉ DLAŽBY TL 80 MM 19 + 6 M<sup>2</sup>

SO 450  
STŘEDOVÝ OSTRŮVEK  
ZULOVÝ KRAJNÍK K13 DL 85 M  
DLAŽBA ZE ŽUL. KOSTEK VEL. 12 135,6 M<sup>2</sup>  
UKOSENÝ VIBROLITÝ OBRUBNÍK CSP KO 300 DL 60,5 M  
ZÁMKOVÁ DLAŽBA TL 80 MM 138 M<sup>2</sup>  
OBRUBNÍK Z VIBROLITÝCH BETON. TAVROVEK DL 25 0  
ZÁMKOVÁ DLAŽBA TL 80 MM 138 M<sup>2</sup>  
OZELENĚNÁ PLOCHA 45 M<sup>2</sup>

SO 300 KANALIZACE  
SO 400 PŘELOŽKA KABELOVÉHO  
SO 430 VĚŘEJNÉ OSVĚTLENÍ  
SO 450 OZELENĚNÁ PLOCHA

SO 410 PŘELOŽKA TRAFOSTANICE  
VČ PILÍŘE ELEKTROMĚRU PRO LIMNIGRAF

0.049.50  
617100

1054050

1054100 + 616975

1318/6 318

